

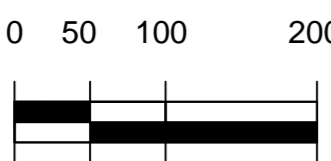

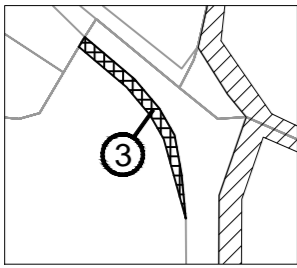
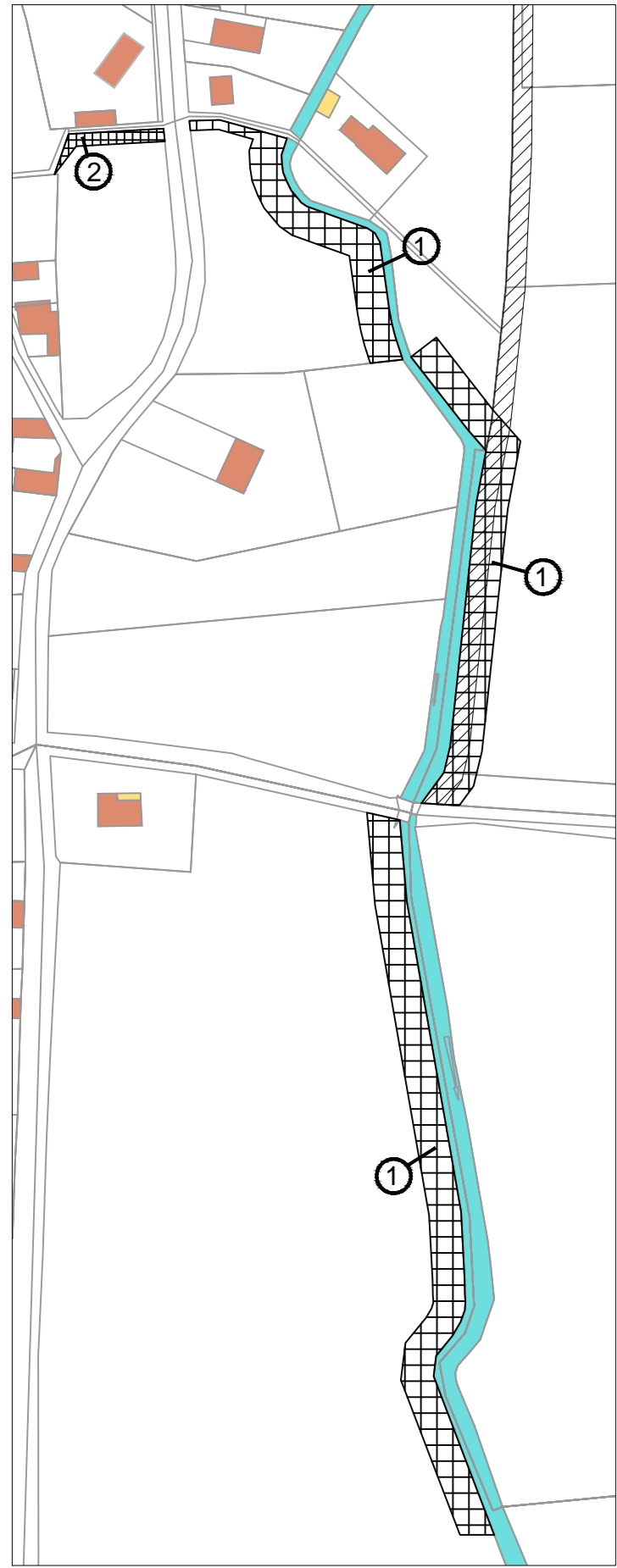
Emplacements réservés :

Localisation

Tableau des surfaces :

Numéro au PLU	Institué	Surface	Bénéficiaire
1	Création de sentier piétonnier (10 m de large)	4781 m²	Commune
2	Élargissement de voirie (4 m de large)	138 m²	Commune
3	Aménagement de virage	142 m²	Commune

Agrandissement (échelle 1/2000) :



Légende :

--- Limite de zones

**Zones urbaines :** U : Zone urbaine à vocation mixte  
Ui : Zone urbaine présentant des risques d'inondation Ui

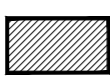
**Zones à urbaniser :** 1AU : Zone d'urbanisation future 1AU  
2AU : Zone d'urbanisation future

**Zones naturelles :** N : Zone naturelle  
Nv et Np : Zones naturelles de préservation du fond de vallée et des paysages  
NH : Zone naturelle d'habitat diffus  
NI : Zone naturelle de loisirs

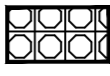
**Zones agricoles :** A : Zone agricole



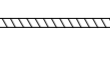
Perspective paysagère à maintenir (art. L123-1-7 du Code de l'Urbanisme)



Site à protéger (art. L123-1-7 du Code de l'Urbanisme)



Espace boisé classé (art. L123-1-7 du Code de l'Urbanisme)



Haies à préserver (art. L123-1-7 du Code de l'Urbanisme)



Nouveaux bâtis agricoles (art. R123-11-b du Code de l'Urbanisme)

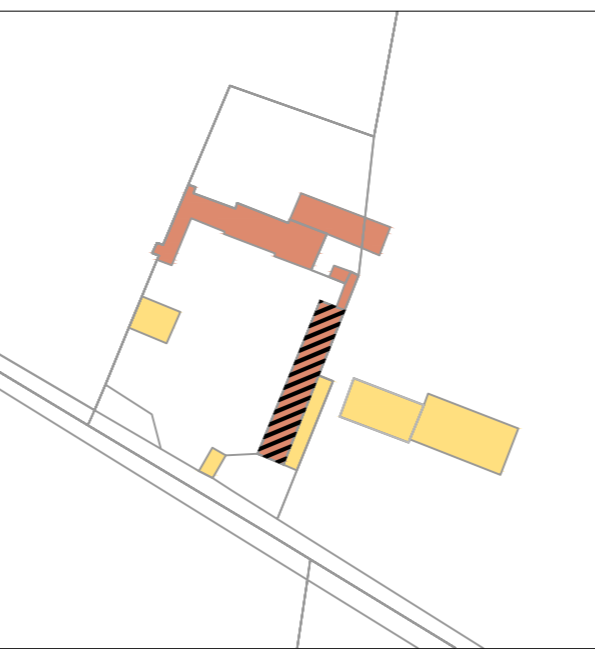
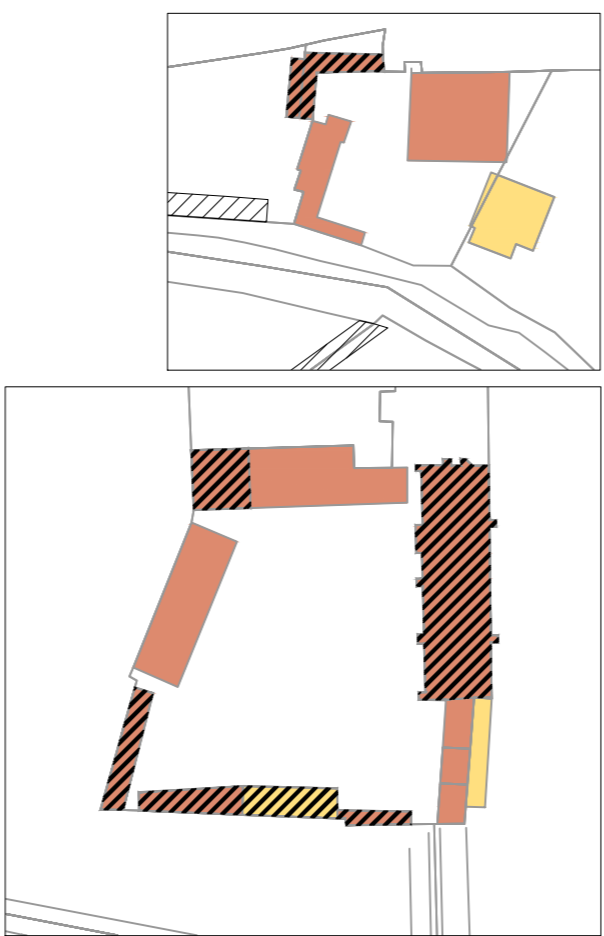


Axes de ruissellement principaux (art. R123-11-b du Code de l'Urbanisme)



Bâtiments présentant un intérêt patrimonial et dont le changement de destination est autorisé (article R 123-12 du Code de l'Urbanisme)

Agrandissement (échelle 1/2000) :



Département du Pas-de-Calais

Commune de LONGVILLIERS

Modification simplifiée n°1 du Plan Local d'Urbanisme

plan de zonage

Vu pour être annexé au PLU, suite à la délibération n°2022-323 en date du 17/11/2022, approuvant la modification n°1 du PLU de Longvilliers,

Fait à Montreuil-sur-Mer,  
Le Président,

Bruno COUSEIN



ECHELLE 1/5000